

## BOLETIN GESTION DEL RIESGO No. 011 Marzo 13 de 2014

La Corporación Autónoma Regional del Quindío, dentro de las acciones que adelanta en pro de la Gestión del Riesgo de Desastres y el Cambio Climático, apoya las labores Institucionales que contribuyen a la sostenibilidad ambiental del territorio.

Para lo cual, viene implementando la estrategia para Ampliar el alcance de difusión de información sobre la gestión del riesgo, a través de la generación de Boletines informativos en esta temática

### PRONOSTICO DEL TIEMPO DEL IDEAM PARA LA REGION ANDINA





En el transcurso de la jornada se estima cielo entre parcial y mayormente cubierto en la cual se tendrá una mañana con cielo mayormente nublado y lluvias en Santander, occidente de Boyacá, Caldas, Norte de Tolima, Occidente de Cundinamarca, Valle, Cauca, Nariño y Norte de Chocó. Las lluvias más fuertes se presentarán en el Macizo colombiano, mientras que en zonas de Antioquia, Boyacá, Eje Cafetero, Tolima, Cundinamarca, Sur de Santander y en las montañas de Valle del Cauca y de Cauca se prevén lluvias entre ligeras a moderadas después del mediodía y hasta entrada la noche. No se descarta la posibilidad de actividad eléctrica

### PRONOSTICO DEL TIEMPO ARMENIA QUINDÍO (IDEAM)

Jueves, 13 de Marzo de 2014 - Temp Máx: 26 °C Temp Mín: 16 °C

Mañana	Tarde	Noche
		
Lloviznas	Lluvias en Diferentes Sectores	Lloviznas

Viernes, 14 de Marzo de 2014 - Temp Máx: 27 °C Temp Mín: 16 °C

Madrugada	Mañana	Tarde	Noche
			
Lloviznas	Cielo Parcialmente Nublado	Lluvias	Lluvias Ligeras

## ALERTAS

**ALARMAS O ALERTAS POR PARTE DEL IDEAM PARA EL DEPARTAMENTO DEL QUINDÍO:**

**El IDEAM comunica al Sistema Nacional de Gestión del Riesgo (SNGR) y al Sistema Nacional Ambiental (SINA)**

**Bogotá D. C., miércoles 12 de marzo de 2014**

### ALERTA NARANJA: DESLIZAMIENTOS DE TIERRA

Se mantiene ésta alerta debido a la amenaza alta por deslizamientos de tierra en áreas inestables en los municipios de:

**Salento**

Ante las precipitaciones de los últimos días, existe un alto riesgo que se generan crecientes súbitas en los ríos, así como inundaciones, deslizamientos y/o avalanchas, por esta razón la CRQ hace un llamado para que los habitantes del departamento estén atentos a la información y recomendaciones de los Consejos Municipales de Gestión del Riesgo de cada municipio.

## RECOMENDACIONES:

- 👉 Estar atentos a cualquier cambio en el caudal de los ríos y quebradas (aumento o disminución repentina) o cambios bruscos en el color de las aguas que puedan indicar un represamiento aguas arriba o una avalancha.
- 👉 Evite hacer quemas de vegetación.
- 👉 No use las alcantarillas como depósito de basura.
- 👉 Si realiza paseos a ríos o quebradas esté atento a los cambios del clima y en el nivel y color del agua, evite que los niños jueguen en el agua sin supervisión.
- 👉 Evite hacer fogatas
- 👉 No arroje basuras al suelo, ríos o quebradas.
- 👉 Haga recolección de aguas lluvias para usarlas en diversas actividades domésticas del hogar como lavar ropa, el baño o regar los jardines.
- 👉 Este atento a los niveles de los ríos y quebradas.
- 👉 Revise el estado de techos y desagües.
- 👉 Asegure las tejas con amarras y **NO** con piedras, llantas o ladrillos.
- 👉 Haga un uso racional del agua, se beneficia el ambiente y su bolsillo.
- 👉 No lave vehículos la vía pública, ríos o quebradas, use lavaderos autorizados que cumplen la normatividad de ahorro de agua.

**En caso de emergencia comuníquese con los organismos de socorro de su municipio**

## EL MEDIO AMBIENTE RESPONSABILIDAD DE TODOS

Elaboro: Mario Andrés García Naranjo.  
Lic. Biología y Educación Ambiental  
Esp. Gerencia en Prevención y Atención de desastres  
Contratista CRQ.

Reviso: James Norberto Ospina Cárdenas  
Profesional Especializado – CRQ.

Fuente base: <http://www.pronosticosyalertas.gov.co/jsp/index.jsf>