

## **BOLETIN GESTION DEL RIESGO No. 002** **Abril 25 de 2013**

La Corporación Autónoma Regional del Quindío, dentro de las acciones que viene adelantando en el tema de Gestión del Riesgo de Desastres y Cambio Climático, se propone Apoyar las labores Institucionales en gestión del riesgo, que contribuyan a la sostenibilidad ambiental del territorio.

Para lo cual, viene implementando la estrategia para Ampliar el alcance de difusión de información sobre la gestión del riesgo, a través de la generación de Boletines en esta temática

### **RED DE VIGIAS RURALES DE INDENDIOS FORESTALES**

Dentro del programa “Red de Vigías Rurales para incendios Forestales” del Departamento del Quindío la Corporación Autónoma Regional del Quindío realizo la convocatoria a las instituciones pertenecientes al Sistema Departamental de Gestión del Riesgo con la finalidad de dar a conocer los objetivos y alcance del proyecto, dicha reunión se realizó el martes 16 de abril y se espera una próxima reunión programada para el mes de mayo, donde se definirán las metodologías de trabajo y la implementación del programa.



### **ESTRATEGIA DE EDUCACIÓN AMBIENTAL PARA GESTIÓN DEL RIESGO**

Ya está elaborada y aprobada la estrategia de educación ambiental para gestión del riesgo de la CRQ, en próximos días se comenzara la implementación con el acompañamiento de los Consejos Municipales de Gestión del Riesgo.

### **MONITOREOS PREVENTIVOS**

En proximidades de la primera temporada invernal y continuando con los monitoreos permanentes a zonas con posibilidad de afectación por movimientos en masa (deslizamientos) que realiza el personal técnico especializado de la Corporación Autónoma Regional del Quindío se realizaron


visitas a las bocatomas de los acueductos de los municipios de Salento y Córdoba con el fin de identificar posibles situaciones que afecten la adecuada conducción de agua a los municipios.

**SALENTO:** Se realizó visita de monitoreo a las bocatomas del municipio de Salento (Bolivia, Cristalina y Cruz Gorda) identificando problemas erosivos que pueden afectar la conducción de las aguas, encontrando que una vez iniciado el recorrido en la finca el Cairo se evidencian afectaciones en el camino que conduce a las bocatomas y por el cual atraviesa la tubería de conducción del agua, estos deslizamientos aunque de pequeña magnitud y que hasta el momento no presenta afectación a la tubería deben monitorearse y se recomienda realizar su estabilización y la correcta conducción de las aguas de escorrentía del camino y la ladera con el fin de minimizar el riesgo de daños en la tubería y así un probable desabastecimiento de agua en la población\*.



**CORDOBÁ:** En visita de monitoreo a la bocatoma del municipio, realizando una inspección aguas arriba, se encontraron árboles que cayeron al cauce de la quebrada debido a deslizamientos antiguos, si bien en este momento no se encuentran obstaculizando el flujo normal de la quebrada si pueden presentar riesgo en el caso de un aumento del caudal de la quebrada la española ya que puede generar represamientos y ser detonante de una avalancha.

Se recomienda hacer la limpieza del cauce con el fin de evitar daños en la estructura de captación\*.



Se están haciendo monitoreos constantes a diferentes zonas del departamento donde se han presentado deslizamientos de tierra en especial los de las temporadas invernales anteriores, con el fin de conocer cuál es el comportamiento actual y la evolución de estos eventos\*.

\*En cada situación particular se desarrollara un informe técnico detallado con las respectivas recomendaciones que será entregado a cada uno de los directamente responsables y a las poblaciones vecinas al sitio del evento, la información suministrada en este boletín no sustituye el informe técnico y solo pretende ser un medio de prevención de posibles emergencias.

## PRONOSTICO DE CONDICIONES METEOROLOGICAS ESPECIALES

Con el fin de anticiparse a una posible emergencia de origen volcánico dado que el departamento del Quindío se encuentra en zona de influencia de los Volcanes Cerro Machín y Nevado del Ruiz se presenta este reporte especial del IDEAM sobre comportamientos de los vientos en las zonas de influencia de dichos volcanes.

IDEAM, Sistema Nacional de Gestión del Riesgo (SNGR) y al Sistema Nacional Ambiental (SINA)  
Bogotá D. C., 24 de abril de 2013





ÁREA DEL VOLCÁN CERRO MACHÍN			
En el transcurso de la jornada prevalecerán las condiciones nubosas con lluvias a diferentes horas. INGEOMINAS lo reporta en <b>NIVEL AMARILLO (III): CAMBIOS EN EL COMPORTAMIENTO DE LA ACTIVIDAD VOLCANICA</b> . 4.80 -75.62			
ELEVACIÓN (pies)	DIRECCIÓN	VELOCIDAD	
		NUDOS	KPH
10,000	VARIABLE	5	9
18,000	NORESTE	5 - 10	9 - 18
24,000	NORESTE	10 - 15	18 - 28
30,000	VARIABLE	5	9

ÁREA DEL VOLCÁN NEVADO DEL RUIZ			
Cielo entre parcialmente cubierto y cubierto con precipitaciones de variada intensidad a diferentes horas. INGEOMINAS lo reporta en <b>NIVEL AMARILLO (III): CAMBIOS EN EL COMPORTAMIENTO DE LA ACTIVIDAD VOLCANICA</b> . 4.89 -75.32			
ELEVACIÓN (pies)	DIRECCIÓN	VELOCIDAD	
		NUDOS	KPH
10,000	SUR	5	9
18,000	NORESTE	5 - 10	9 - 18
24,000	NORESTE	10 - 15	18 - 28
30,000	VARIABLE	5	9








# ALERTAS

## NO EXISTEN ESTADOS DE ALERTA PARA EL DEPARTAMENTO DEL QUINDIO

### RECOMENDACIONES PARA LAS INSTITUCIONES DEL SISTEMA DEPARTAMENTAL DE GESTIÓN DEL RIESGO:

-  Revise su plan de Emergencias y contingencias.
-  Actualice directorio de contactos interinstitucionales.
-  Revise y actualice sus protocolos de actuación.
-  Divulgue información de prevención de emergencias a la comunidad.

### RECOMENDACIONES PARA LA COMUNIDAD:

-  No use las alcantarillas como depósito de basura.
-  Haga mantenimiento de los techos y canales de desagüe, (aproveche los días soleados para esta actividad)
-  Haga recolección de aguas lluvias para usarlas en diversas actividades domésticas del hogar como lavar ropa, el baño o regar los jardines.
-  Haga un uso racional del agua, se beneficia el ambiente y su bolsillo.
-  Este atento a los niveles de los ríos y quebradas.
-  No tale arboles ni socave o extraiga tierra de los barrancos.
-  Este atento a la información suministrada por los organismos oficiales y autorizados.

**En caso de emergencia comuníquese con los organismos de socorro de su municipio**

**EL MEDIO AMBIENTE RESPONSABILIDAD DE TODOS**

Elaboro: Mario Andrés García Naranjo.  
Lic. Biología y Educación Ambiental  
Esp. Gerencia en Prevención y Atención de desastres  
Contratista CRQ.

Reviso: José Manuel Cortes Orozco  
Profesional  
Especializado – CRQ.

Fuente base: <http://pronosticos.ideam.gov.co/jsp/index.jsf> IDEAM, 25 de abril de 2013.