



SISTEMA DE INFORMACION GEOGRAFICO DEL QUINDIO



Entidades que lideran:

Gobernación del Quindío
Corporación Autónoma Regional del Quindío
Instituto Geográfico Agustín Codazzi





PROBLEMÁTICA

Difícil acceso a la Información Geográfica y temática para la comunidad y las instituciones.

Déficit de información temática y espacial actualizada y detallada en áreas urbanas y rurales del Departamento del Quindío.

Alguna información existente en las instituciones, a disposición de la comunidad no es confiable y oportuna

Dificultad de las instituciones para el acceso e intercambio de información.

Duplicidad de esfuerzos e inversiones en levantamiento y procesamiento de información.

Déficit de recursos económicos destinados a información y tecnología.





PROYECTOS COMUNES

- 1. Mapa de Uso y Cobertura del Departamento a escala 1:10.000.***
- 2. Sistema de Información Geográfico Departamental***
- 3. Mapa Base a escala 1:10.000 (Curvas a nivel, Red Hídrica, Vías)***
- 4. Mapa Semi-detallado de suelos del Departamento***
- 5. Asesoría y apoyo a los entes municipales para la actualización de los planes o esquemas de ordenamiento territorial.***





GRACIAS





ESTRATEGIA DE GOBIERNO EN LINEA





ESTRATEGIA DE GOBIERNO EN LINEA

ECOSISTEMA DE GOBIERNO EN LÍNEA





ESTRATEGIA DE GOBIERNO EN LINEA

Componentes:

- Servicios de Gobierno en Línea.
- Intranet Gubernamental.





ESTRATEGIA DE GOBIERNO EN LINEA

Servicios de Gobierno en Línea:

Portales de acceso tienen como fin proporcionar a los ciudadanos un acceso fácil y oportuno a la información y servicios provistos por las entidades públicas.





ESTRATEGIA DE GOBIERNO EN LINEA

Servicios de Gobierno en Línea:

Servicios sectoriales que corresponden a servicios desarrollados por entidades públicas de un sector estatal en particular como consultar multas de tránsito, Ventanilla Unica de Trámites Ambientales - VITAL.





ESTRATEGIA DE GOBIERNO EN LINEA

Gobierno en Línea en CRQ:

Actualmente la CRQ tiene cumplimiento del 100% en las 5 fases de Gobierno en Línea, Información, interacción, transacción, Transformación y Democracia.





 Ir al Inicio  Contacto

Visitenos en  Facebook  Twitter

 Conózcamos  Trámites  Contratación  Normatividad

- Congreso Internacional de la Guadua
- Ingresar a Nuestra Página
- Información al Ciudadano
- Preguntas y Respuestas Frecuentes
- Ayudas para Navegar en el Sitio
- Glosario
- Contáctenos
- Chat Soporte
- Suscripción a grupos
- Quejas y Reclamos
- Consultar Queja
- Solicitudes
- Consultar Solicitud

Política del Sistema Integrado de Gestión


Garantizar la satisfacción de nuestros usuarios, administrando los recursos naturales del departamento del Quindío, mediante la adopción y aplicación de políticas, planes, programas, proyectos, objetivos y disposiciones legales, comprometidos con la promoción del conocimiento, uso, conservación del patrimonio natural y la prevención de la contaminación, para que cada aspecto ambiental asociado a las labores de la CRQ pueda ser controlado y minimizado, aportando al mejoramiento continuo del Sistema Integrado de Gestión y brindando una mejor calidad de vida al personal interno y a la sociedad.

Socialización de la CRQ a Mandatarios Electos del Departamento

Publicado el 23 de Noviembre, 2011 a las 19:18:36, por CRQ

Con el objetivo de brindar un espacio de información ambiental a todos los mandatarios que fueron elegidos para los diferentes cargos (Gobernación, Alcaldías, Asamblea y Concejos) para el periodo 2012 - 2015, la Corporación Autónoma Regional




Traductor Google
 Seleccionar idioma | ▼

Buscar

Buscar... 

Newsletter

Dirección de correo 

Encuestas

En cual de estos eventos participará ?



VENTANILLA UNICA DE TRAMITES AMBIENTALES - VITAL





VITAL

La Ventanilla Única de Trámites Ambientales es el instrumento a través del cual las autoridades ambientales del país buscan la automatización de los diversos trámites administrativos de carácter ambiental.



VITAL

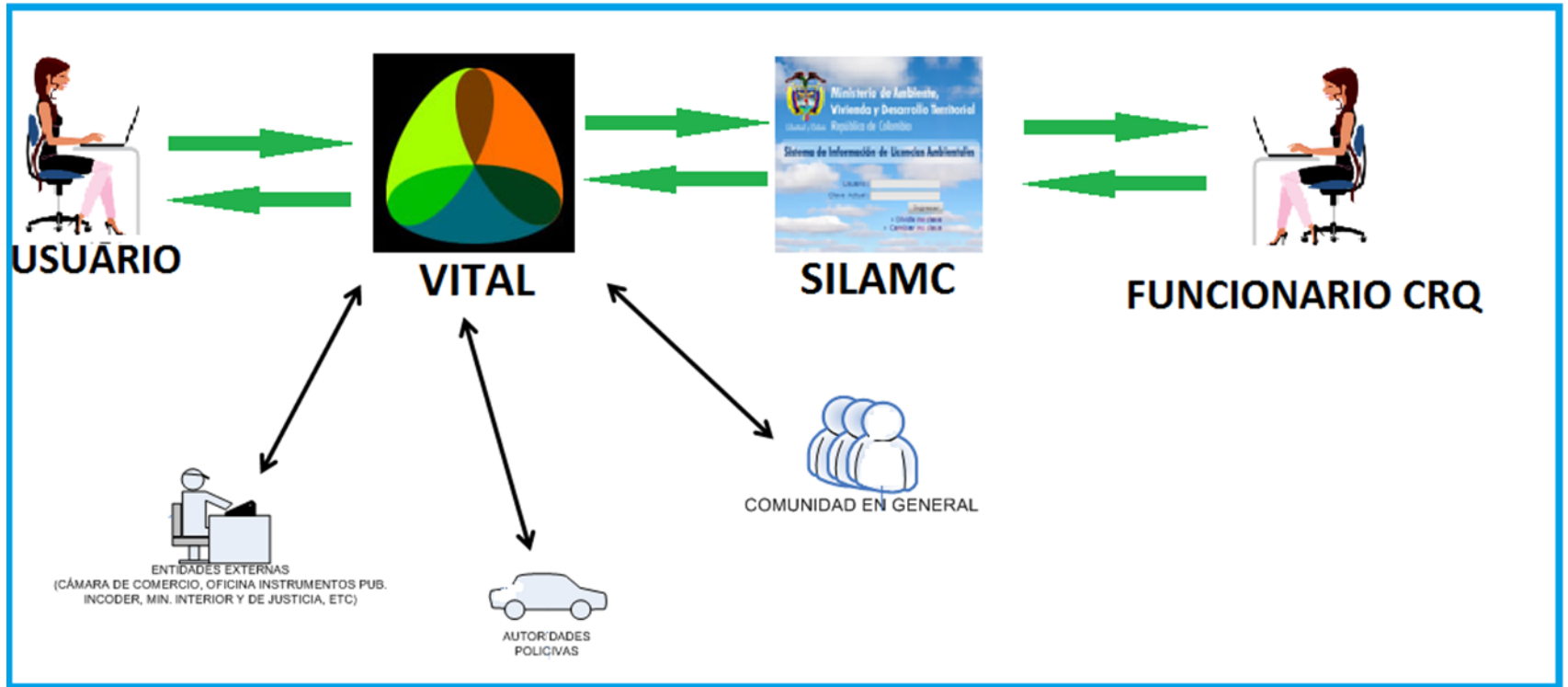
- Licencias Ambientales.
- Concesión de aguas superficiales.
- Concesión de aguas subterráneas.
- Vertimientos de aguas residuales.



VITAL

- Permiso de prospección y exploración de aguas subterráneas.
- Permiso de emisiones fuentes fijas.
- **Permiso para aprovechamiento forestal.**
- **Salvoconducto único Nacional**

VITAL





Vital

ventanillo integral del trámite ambiental



Libertad y Orden
República de Colombia



Web



Sitio

Buscar

Inicio

Sobre el aplicativo

Orientación al solicitante

Solicitudes

Estado de su tramite

Publicaciones

Presentar quejas y denuncias

Indicadores

Normativa

Políticas y condiciones de uso

AudienciaPublica

Consultar RUIA

Notificación electronica

Directorio Autoridades

Mapa del Sitio

Ayuda

Información General

Nombre del Proyecto, Obra o
Actividad:

Número del Expediente:

Número VITAL:

Tipo de Trámite:

Solicitante:

Autoridad Ambiental:

Estado Resolución:

Estado Tramite:

Fecha Creación

Fecha Desde (dd/mm/aaaa):

Fecha Hasta (dd/mm/aaaa):

Ubicación

Departamento

Municipio

Cuenca

Area Hidrográfica:

Zona Hidrográfica:

Sub Zona Hidrográfica:

Sector

Seleccione.



Busqueda de Trámite 



GRACIAS